

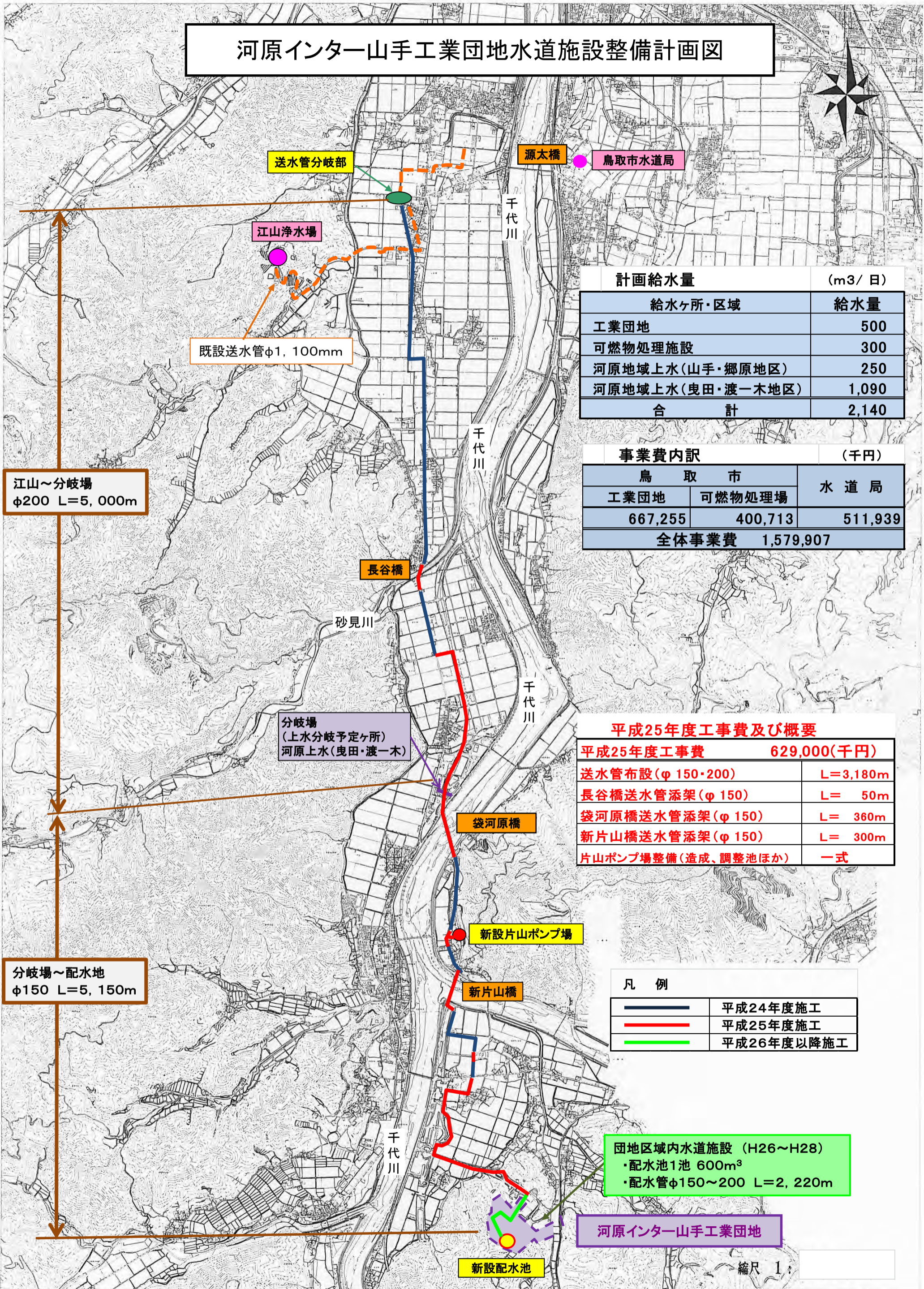
平成25年7月30日
水道事業審議会
議題(1)関連資料

平成25年度の事業計画

(平成25年度当初予算)

予算関連図面

河原インター山手工業団地水道施設整備計画図



送水管分岐部

江山浄水場

既設送水管φ1, 100mm

江山～分岐場
φ200 L=5, 000m

分岐場
(上水分岐予定ヶ所)
河原上水(曳田・渡一木)

分岐場～配水地
φ150 L=5, 150m

計画給水量 (m ³ /日)	
給水ヶ所・区域	給水量
工業団地	500
可燃物処理施設	300
河原地域上水(山手・郷原地区)	250
河原地域上水(曳田・渡一木地区)	1,090
合計	2,140

事業費内訳 (千円)		
鳥取市		水道局
工業団地	可燃物処理場	
667,255	400,713	511,939
全体事業費		1,579,907

平成25年度工事費及び概要	
平成25年度工事費	629,000(千円)
送水管布設(φ150・200)	L=3,180m
長谷橋送水管添架(φ150)	L= 50m
袋河原橋送水管添架(φ150)	L= 360m
新片山橋送水管添架(φ150)	L= 300m
片山ポンプ場整備(造成、調整池ほか)	一式

凡例	
	平成24年度施工
	平成25年度施工
	平成26年度以降施工

団地区域内水道施設 (H26～H28)

- ・配水池1池 600m³
- ・配水管φ150～200 L=2, 220m

河原インター山手工業団地

新設配水池

縮尺 1:



米里・津ノ井系送配水施設整備 (場所: 鳥取市源太地内)

上味野送水管分岐場

H26年度以降予定線

φ400送水管

鳥取市水道局

→ 江山浄水場より

源太橋

φ200配水管

φ500送水管

↑ 千代川

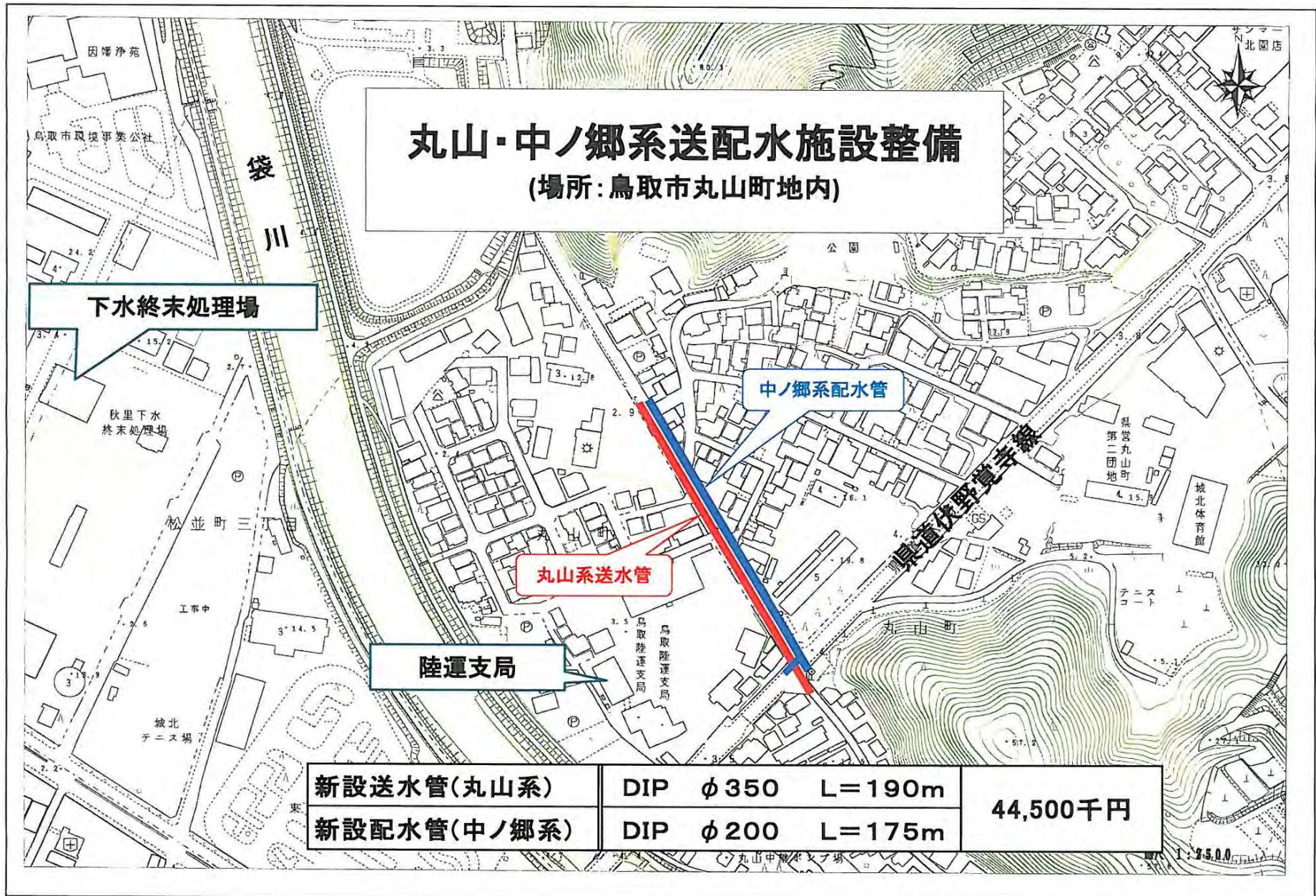
県道鳥取河原線

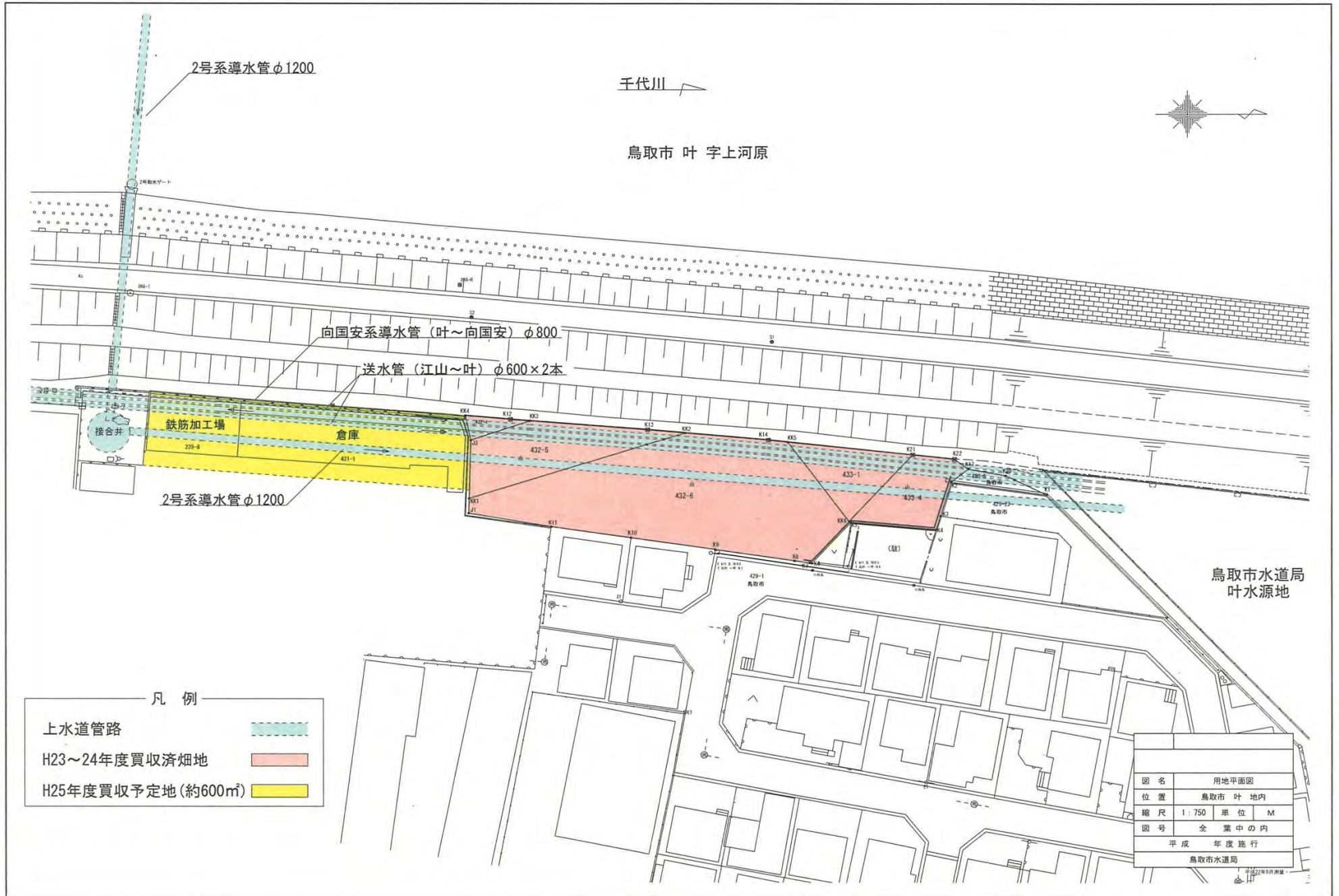
国道53号線

源太橋本体工事に伴う送配水管添架工事		
新設送水管	SUS φ400 L=360m	205,000千円
	DIP φ400 L=50m	
新設配水管	DIP φ200 L=410m	

源太橋左岸側送水管布設工事		
新設送水管	DIP φ500 L=300m	60,000千円

縮尺 1:3000

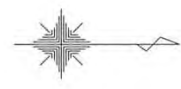




2号系導水管φ1200

千代川

鳥取市 叶 字上河原



向国安系導水管 (叶~向国安) φ800

送水管 (江山~叶) φ600×2本

鉄筋加工場

倉庫

2号系導水管φ1200

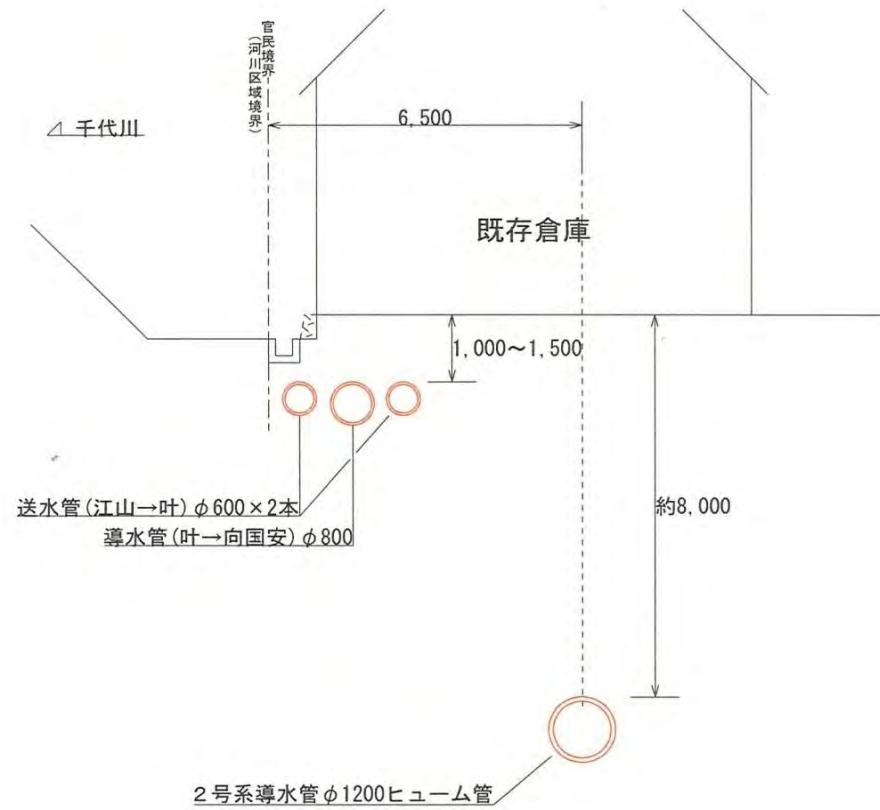
鳥取市水道局
叶水源池

凡 例

- 上水道管路
- H23~24年度買収済畑地
- H25年度買収予定地(約600㎡)

図名	用地平面図
位置	鳥取市 叶 地内
縮尺	1:750 単位 M
図号	全業中の内
平成 年度施行	
鳥取市水道局	

叶地内買収予定地断面図
S=1/150



図名	断面図		
位置	鳥取市 叶 地内		
縮尺	1:150	単位	mm
図号	全 葉 中 の 内		
平成 年度 施行			
鳥取市水道局			